

СОГЛАСОВАНО

Начальник отдела образования  
А.Ю. Григорьев

заведующий МБДОУ «Детский сад № 5 «Сказка»

Г.Н.Скрынникова

14 августа 2018 г.



**Паспорт доступности  
объекта социальной инфраструктуры (ОСИ)**

**1. Общие сведения об объекте**

- 1.1. Наименование (вид) объекта МБДОУ «Детский сад № 5 «Сказка»
- 1.2. Адрес объекта 393250, Тамбовская обл., г. Рассказово, ул. Маяковского 1.
- 1.3. Сведения о размещении объекта:
  - отдельно стоящее типовое здание 2 этажа, 2165,1 кв.м
  - наличие прилегающего земельного участка (да); 11904 кв.м
- 1.4. Год постройки здания 1980, последнего капитального ремонта
- 1.5. Дата предстоящих плановых ремонтных работ: текущего 2019 г., капитального \_\_\_\_\_

**сведения об организации, расположенной на объекте**

- 1.6. Название организации (учреждения), (полное юридическое наименование - согласно Уставу, краткое наименование) Муниципальное бюджетное дошкольное образовательное учреждение «Детский сад № 5 «Сказка» (МБДОУ «Детский сад № 5 «Сказка»)
- 1.7. Юридический адрес организации (учреждения) 393250, Тамбовская область, г.Рассказово, ул. Маяковского д.1
- 1.8. Основание для пользования объектом оперативное управление
- 1.9. Форма собственности - государственная
- 1.10. Территориальная принадлежность муниципальная
- 1.11. Вышестоящая организация (наименование) отдел образования администрации города Рассказово
- 1.12. Адрес вышестоящей организации, другие координаты: 393250 г.Рассказово, ул.Советская 1

**2. Характеристика деятельности организации на объекте (по обслуживанию населения)**

- 2.1 Сфера деятельности: образование
- 2.2 Виды оказываемых услуг: реализация основных общеобразовательных программ дошкольного образования, присмотр и уход
- 2.3 Форма оказания услуг: на объекте
- 2.4 Категории обслуживаемого населения по возрасту: дети
- 2.5 Категории обслуживаемых инвалидов: инвалиды с нарушениями умственного развития
- 2.6 Плановая мощность: посещаемость (количество обслуживаемых в день), вместимость, пропускная способность 6 человека
- 2.7 Участие в исполнении ИПР инвалида, ребенка-инвалида да

**3. Состояние доступности объекта**

- 3.1 Путь следования к объекту пассажирским транспортом  
Маршруты автобусов №1,3,4 до остановки «Вокзал»,  
наличие адаптированного пассажирского транспорта к объекту нет
- 3.2 Путь к объекту от ближайшей остановки пассажирского транспорта:
  - 3.2.1 расстояние до объекта от остановки транспорта 50 м
  - 3.2.2 время движения (пешком) 3 мин.

- 3.2.3 наличие выделенного от проезжей части пешеходного пути да  
 3.2.4 Перекрестки: нерегулируемые;  
 3.2.5 Информация на пути следования к объекту: нет  
 3.2.6 Перепады высоты на пути: есть (плохое асфальтное покрытие, неровные железобетонные плиты)

Их обустройство для инвалидов на коляске: да (запасной вход).

### 3.3 Организация доступности объекта для инвалидов - форма обслуживания\*

№ п/п	Категория инвалидов (вид нарушения)	Вариант организации доступности объекта (формы обслуживания)*
1.	Все категории инвалидов и МГН в том числе инвалиды:	
2	передвигающиеся на креслах-колясках	Б
3	с нарушениями зрения	Б
4	с нарушениями слуха	ДУ
5	с нарушениями умственного развития	Б
6	с нарушениями опорно-двигательного аппарата	Б

<\*> Указывается один из вариантов: "А", "Б", "ДУ", "ВНД".

### 3.4 Состояние доступности основных структурно-функциональных зон

№ п/п	Основные структурно-функциональные зоны	Состояние доступности, в том числе для основных категорий инвалидов*
1	Территория, прилегающая к зданию (участок)	ДЧ-В
2	Вход (входы) в здание	ДП-В
3	Путь (пути) движения внутри здания (в т.ч. пути эвакуации)	ДП-В
4	Зона целевого назначения здания (целевого посещения объекта)	ДП-В
5	Санитарно-гигиенические помещения	ДП-В
6	Система информации и связи (на всех зонах)	ДЧ-И (К, ОДА, У, С)
7	Пути движения к объекту (от остановки транспорта)	ДП-В

<\*> Указывается: ДП-В - доступно полностью всем; ДП-И (К, О, С, Г, У)- доступно полностью избирательно (указать категории инвалидов); ДЧ-В -доступно частично всем; ДЧ-И (К, О, С, Г, У) - доступно частично избирательно (указать категории инвалидов); ДУ - доступно условно, ВНД - временно недоступно

### 3.5. Итоговое заключение о состоянии доступности ОСИ:

**состояние основных структурно-функциональных зон- ДП-В, система информации и связи (на всех зонах)- ДЧ-И (К, ОДА, У, С), необходимо приобрести необходимое оборудование .**

## 4. Управленческое решение

### 4.1. Рекомендации по адаптации основных структурных элементов объекта

№ п/п	Основные структурно-функциональные зоны	Рекомендации по адаптации объекта (вид работы)*
1	Территория, прилегающая к зданию (участок)	Ремонт (капитальный)
2	Вход (входы) в здание	Не нуждается
3	Путь (пути) движения внутри здания (в т.ч. пути эвакуации)	Не нуждается
4	Зона целевого назначения здания (целевого посещения объекта)	Не нуждается
5	Санитарно-гигиенические помещения	Не нуждается
6	Система информации и связи (на всех зонах)	Индивидуальное решение с ТСР

7	Пути движения к объекту (от остановки транспорта)	Не нуждается
---	---	--------------

<\*> Указывается один из вариантов (видов работ): не нуждается; ремонт (текущий, капитальный); индивидуальное решение с ТСР; технические решения невозможны - организация альтернативной формы обслуживания.

4.2. Период проведения работ : в рамках исполнения государственной программы Тамбовской области «Доступная среда», при наличии финансирования  
(указывается наименование документа: программы, плана)

4.3 Ожидаемый результат (по состоянию доступности) после выполнения работ по адаптации объект доступен полностью всем категориям МГН по варианту «Б»  
Оценка результата исполнения программы, плана (по состоянию доступности)

4.4. Для принятия решения требуется, не требуется (нужное подчеркнуть):  
Согласование

Имеется заключение уполномоченной организации о состоянии доступности объекта (наименование документа и выдавшей его организации, дата), прилагается

4.5. Информация размещена (обновлена) на Карте доступности субъекта РФ  
<http://zhit-vmeste.ru>

### 5. Особые отметки







Паспорт сформирован на основании:

1. Анкеты (информации об объекте) от «10» августа 2018г.
2. Акта обследования объекта: № акта \_\_\_\_\_ от «10» августа 2018 г.
3. Решения Комиссии от «14» августа 2018 г.

Председатель комиссии:

 Г.Н.Скрынникова

Члены рабочей группы:

 О.Л.Земцова  
 О.В.Гришина  
 Н.В.Свистунова  
 А.И.Миронова  
 М.И.Ерошина  
 Е.А. Андропова

